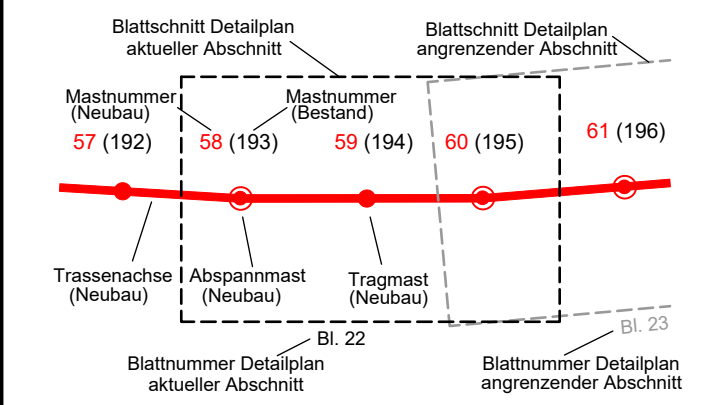


Übersichtsplan - Blattschnitte

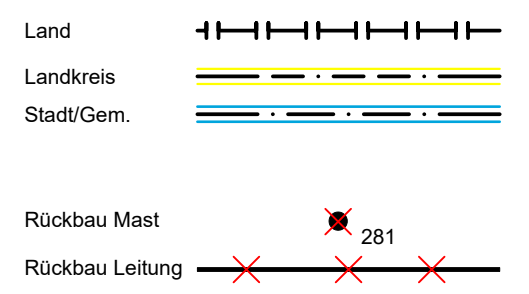
110-kV-Leitung Twistetal - Paderborn/S LH-11-1205

UW Twistetal - Mast Nr. 62

Legende:



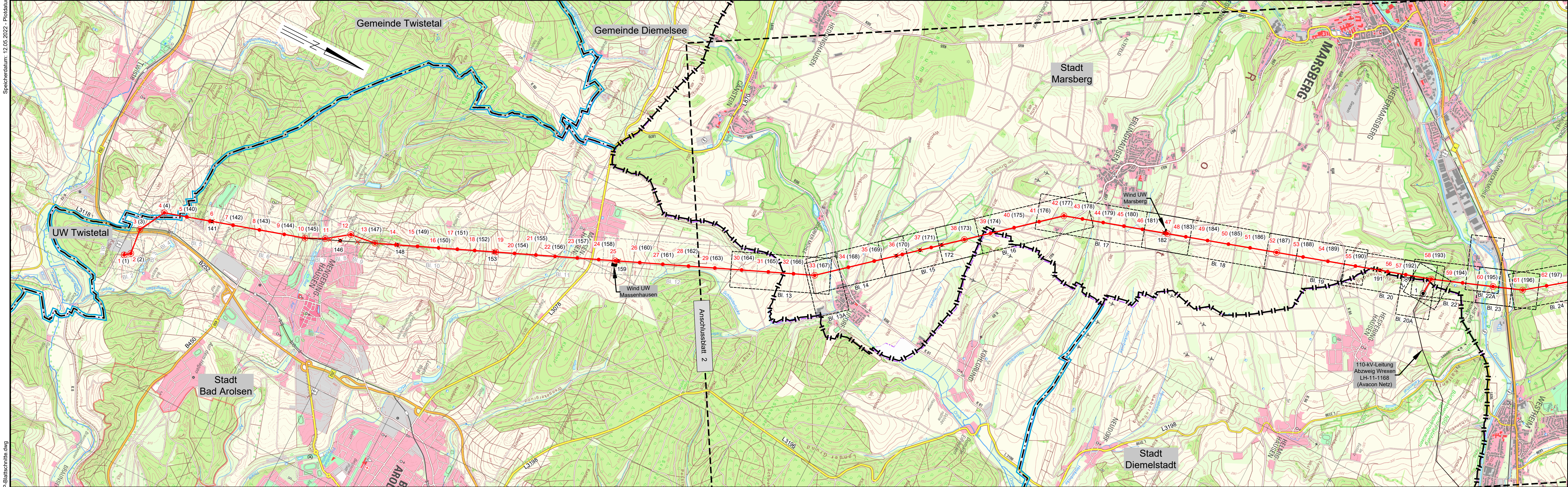
Grenzen



Quellvermerk:
Land NRW (2017) Datenlizenz Deutschland - Namensnennung - Version 2.0
Auszug aus den Geobasisdaten des Hessischen Landesamtes für Bodenmanagement und Geoinformation und der IMA GDI.NRW © 2017

Planfeststellungsunterlage

Index	Datum	Gezeichnet	Änderung		
Zugehörigkeit			Verweis	Maßstab	Format
				1:25000	297x1000
Technische Referenz		Erstellt durch	Genehmigt von	Erstelldatum	Status
		K2 Engineering GmbH Vocht / Fiemme	Avacon Netz GmbH U. Herrmann	23.12.2021	Gültig
		Objektname 110-kV-Leitung Twistetal - Paderborn/S			
		Klassifikation Übersichtsplan - Blattschnitte			
		Titel LH-11-1205, UW Twistetal - Mast Nr. 62			
ID					



Speicherdatum: 12.05.2022 - Plotdatum: 12.05.2022

LH-11-1205_UP-Blattschnitte.dwg